





















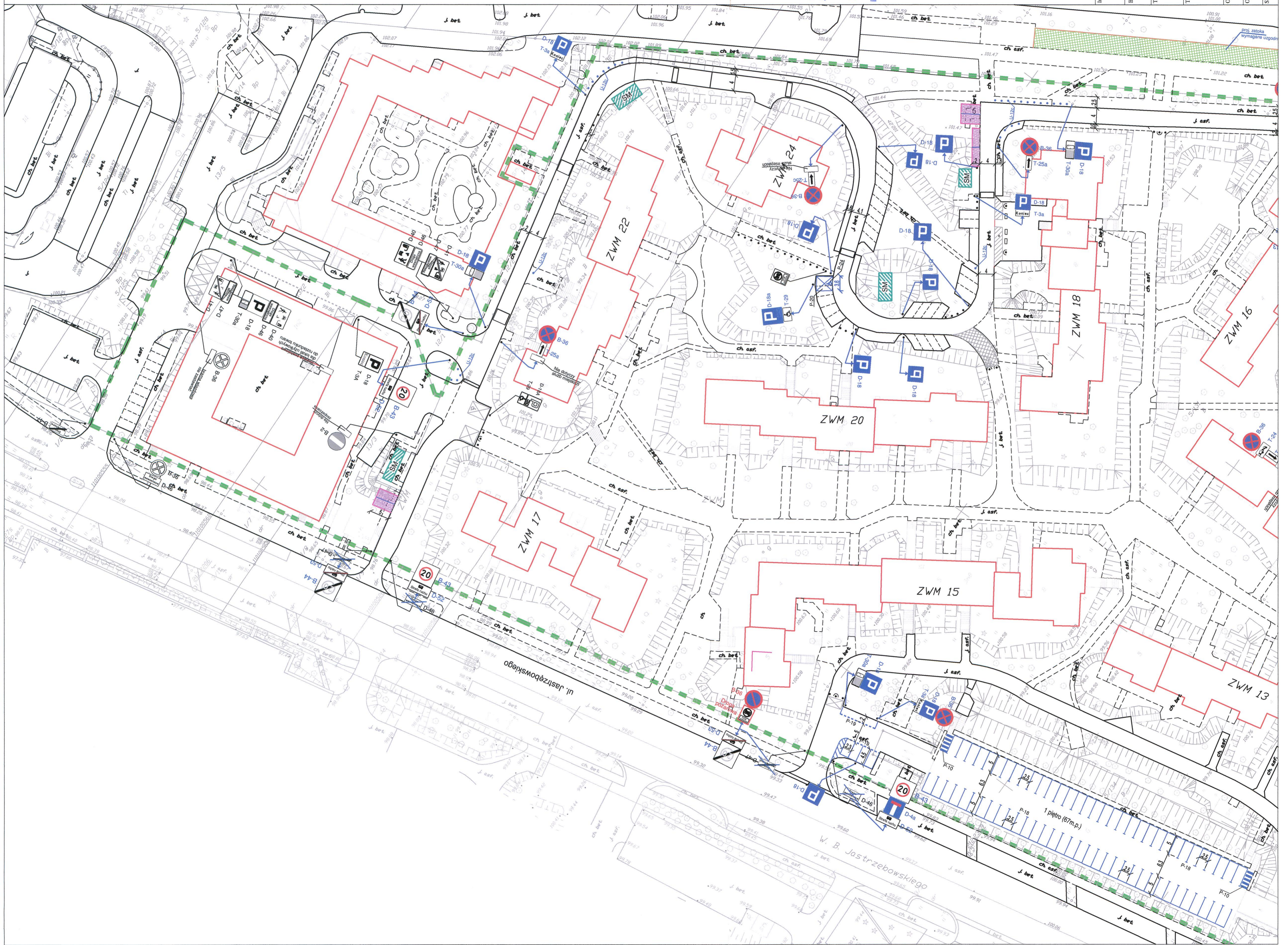


**LEGENDA:**

-  Ismiejące oznakowanie pionowe
-  Ismiejące oznakowanie pionowe do likwidacji
-  Ismiejące oznakowanie pionowe do przestawienia
-  Projektowane oznakowanie pionowe
-  Projektowane oznakowanie pionowe wynikające z przepisów bezpieczeństwa pożarowego
-  Ismiejące oznakowanie poziome
-  Projektowane oznakowanie poziome
-  Ismiejące słupki U-12c
-  Projektowane słupki U-12c
-  Ismiejące słupki U-12c uchylne
-  Projektowane słupki U-12c uchylne
-  P-20
-  Projektowany próg zwalniający
-  Projektowana zatoka parkingowa
-  Projektowane płyty ażurowe
-  Projektowany chodnik
-  Projektowane miejsca parkingowe na terenie ZDM
-  Wyspa z przeładunków
-  Alternatywna ścieżkowa
-  Szlaban
-  Urządzenie bramowe U-10b ograniczniki skrępnij pionowej
-  Granica obszaru SBM STOKŁOSY

**Uwaga**  
Budowa miejsc postojowych i chodników na terenach zielonych (skrzypy, drzewa, krzewy) wymaga uzgodnień z Zarządą Zieleni



SPÓŁNICTWO WOLONTARIATU MIEZSZKANOWIA  
ul. J. J. 11, 01-653 Warszawa  
t. 22 716 33 33, fax 22 716 33 33  
Region CH 1024.33 NIP: 525-001-13-61  
KRS 0000010295

**PROJEKT ORGANIZACJI RUCHU PO KONSULTACJACH Z MIEZSKANOWIA DO WZGODNIEN**

ZASTĘPCA PREZESA  
do uwazania  
Inż. Wioletta Bocianowska 16.12.2019

M. Kabanoch  
F. Skupski  
M. Wieruch

Opiniuje i poświadczam, że niniejszy projekt stałej organizacji ruchu z UP. PREZYDENTA M. ST. WARSZAWY

Wojciech Janowicz  
Kierownik Wydziału Inżynierskiego i Planowania  
Rakowicka Drog 28, 01-653 Warszawa

Investor: Spółdzielnia Budowlano - Mieszaniowa STOKŁOSY  
Warszawa, ul. Jastrzębowski 22  
Biuro projektowe: ARTPIO - Usługi Projektowe mgr inż. Barbara Jaron 05-500 Paszeczno, m. Chylce, ul. Św. Mikołaja 10

Tytuł: Projekt organizacji ruchu na drogach wewnętrznych na terenie SBM Stokłosy

Testę opracowania: CZĘŚĆ 3 - Obszar ograniczony ulicami: Jastrzębowski - al. Kodowicza „Audy” Ciszewskiego, al. KEN

Opracował: mgr inż. Piotr JARON  
Popisał: Blaw  
Opisał: mgr inż. Barbara JARON  
Skala: 1:500  
Data: 09.2019 r.  
Nr rys.: 3c