






**LEGENDA:**

-  B-2 Istniejące oznakowanie pionowe
-  C-4 Istniejące oznakowanie pionowe do likwidacji
-  C-4 Istniejące oznakowanie pionowe do przestawienia
-  A-7 Projektowane oznakowanie pionowe
-  Altana śmietnikowa
-  Granica obszaru SBM STOKŁOSY

Inwestor: <b>Spółdzielnia Budowlano - Mieszkaniowa STOKŁOSY</b> Warszawa, ul. Jastrzębowskiego 22	
Biura projektowe: <b>ARTPIO - Usługi Projektowe</b> mgr inż. Barbara Jaroń 05-500 Piaseczno, m.Chylice, ul. Św. Mikołaja 10	
Tytuł: <b>Projekt organizacji ruchu na drogach wewnętrznych na terenie SBM Stokłosy</b>	
Treść opracowania: <b>CZEŚĆ I - Obszar ograniczony ulicami: Dolinka Służewiecka- al. Rodowicza Anody - - Beli Bartoka - al. KEN</b>	
Opracował: <b>mgr inż. Piotr JAROŃ</b>	Podpis:
Opracował: <b>mgr inż. Barbara JAROŃ</b>	Podpis:
Skala: <b>1:500</b>	Data: <b>12.2019 r.</b> Nr rys. <b>1c</b>