





















LEGENDA:

-  Istniejące oznakowanie pionowe
-  Istniejące oznakowanie pionowe do likwidacji
-  Istniejące oznakowanie pionowe do przedstawienia
-  Projektowane oznakowanie pionowe
-  Projektowane oznakowanie pionowe wynikające z przepisów bezpieczeństwa pożarowego
-  Istniejące oznakowanie poziome
-  Projektowane oznakowanie poziome
-  Istniejące słupki U-12c
-  Projektowane słupki U-12c
-  Istniejące słupki U-12c uchyłne
-  Projektowane słupki U-12c uchyłne
-  P-20
-  Projektowany próg zwalniający
-  Projektowana zatoka parkingowa
-  Projektowane płyty ażurowe
-  Projektowane miejsca parkingowe na terenie ZDM
-  Altana śmietnikowa
-  Szlaban
-  Urządzenie bramowe U-10b organiczniki skrajni pionowej
-  Granica obszaru SBM STOKŁOSY

Inwestor: **Spółdzielnia Budowlano - Mieszkaniowa STOKŁOSY**
 Warszawa, ul. Jastrzębowski 22
 Biuro projektowe: **ARTPIO - Usługi Projektowe**
 mgr inż. **Barbara Jaroń**
 05-500 Piaseczno, m.Chylice, ul. Św. Mikołaja 10
 Tytuł: **Projekt organizacji ruchu na drogach wewnętrznych na terenie SBM Stokłosy**
 Treść opracowania: **CZĘŚĆ 3 - Obszar ograniczony ulicami: Jastrzębowski - al. Rodowicza „Anody” Ciszewskiego, al. KEN**
 Opracował: mgr inż. **Piotr JARON** Podpis: _____
 Opracował: mgr inż. **Barbara JARON** Podpis: _____
 Skala: **1:500** Data: **09.2019 r.** Nr rys. **1c**