

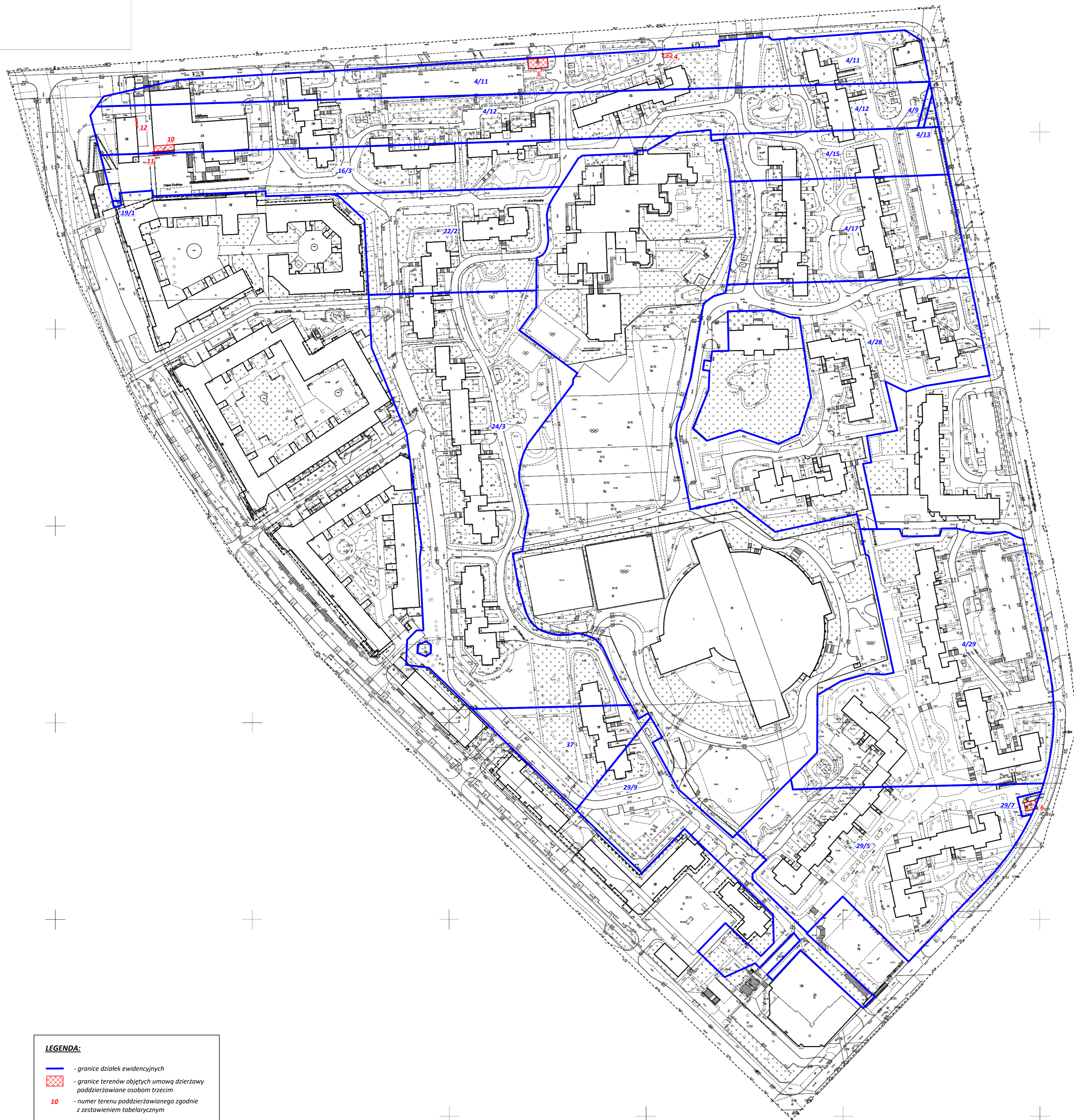
woj. mazowieckie
m.st. Warszawa
dzielnica: Ursynów
obręb: 1-10-09

obiekt: „Stokłosy - wylączenia”
ks. rob. 39/20 (2969)



Warszawa, dn. 16.12.2020 r.
Wykonał:

**MAPA TERENU DO UMOWY DZIERŻAWY -
GRUNTY PODDZIERŻAWIANE - OBR. 1-10-09**

**SKALA 1:1200
ARKUSZ 2(3)**



LEGENDA:

-  - granice działek ewidencyjnych
-  - granice terenów objętych umową dzierżawy poddzierżawiane osobom trzecim
- 10** - numer terenu poddzierżawianego zgodnie z zestawieniem tabelarycznym