

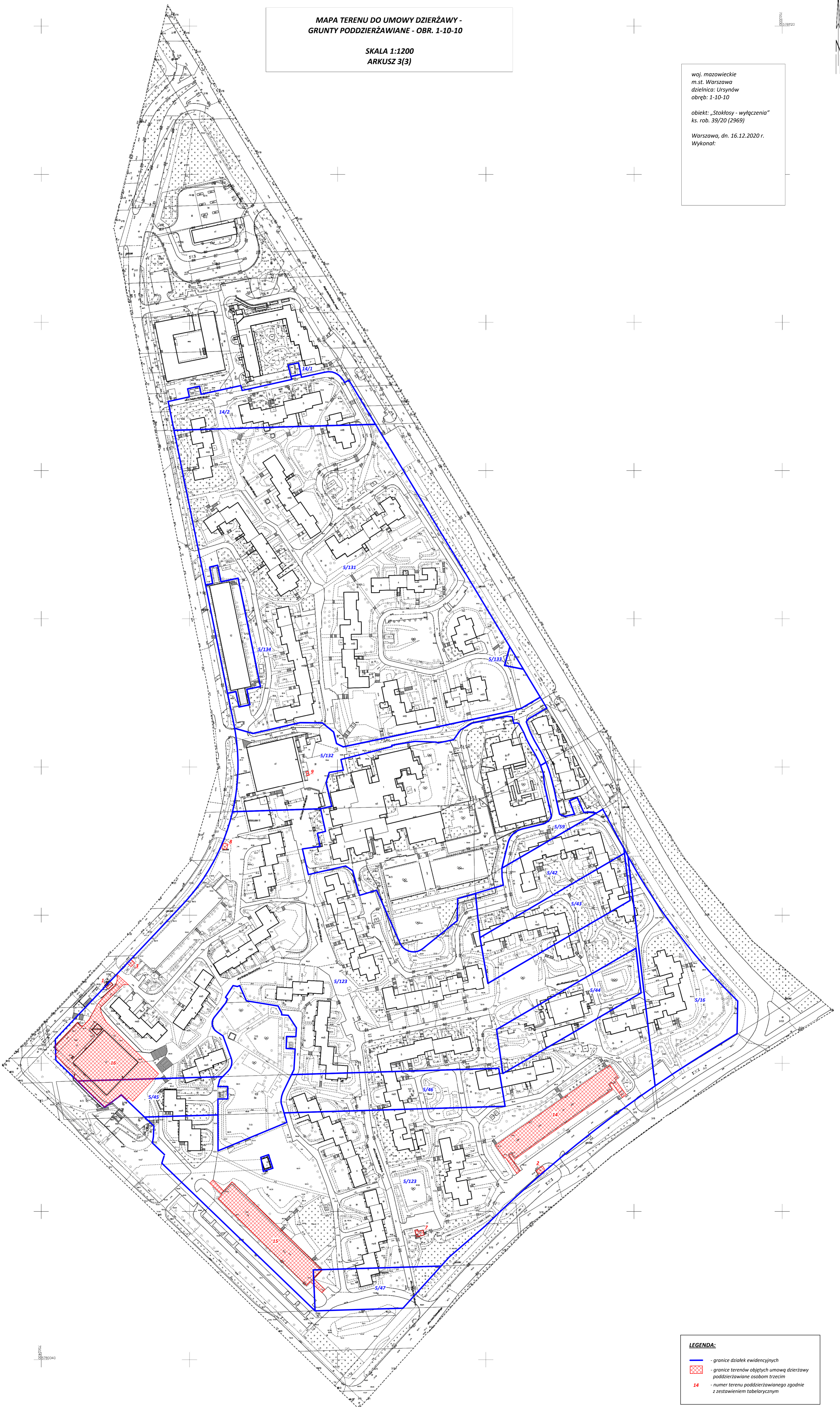
MAPA TERENU DO UMOWY DZIERŻAWY -
GRUNTY PODDZIERŻAWIANE - OBR. 1-10-10

SKALA 1:1200
ARKUSZ 3(3)



woj. mazowieckie
m.st. Warszawa
dzielnica: Ursynów
obręb: 1-10-10

obiekt: „Stokłosy - wyłączenia”
ks. rob. 39/20 (2969)

Warszawa, dn. 16.12.2020 r.
Wykonał:



LEGENDA:

-  - granice działek ewidencyjnych
-  - granice terenów objętych umową dzierżawy poddzierżawiane osobom trzecim
- 14** - numer terenu poddzierżawianego zgodnie z zestawieniem tabelarycznym